



MINISTÉRIO DA ECONOMIA E DO EMPREGO



Direcção Geral
de Energia e Geologia

Direção de Serviços de Minas e Pedreiras

18.JUN2012 005526

À
Comissão de Coordenação e Desenvolvimento Regional do
Norte - Sub-Região de Braga
A/C Arquiteto Teotónio dos Santos
Rua do Raio, 330, 2.º
4 710 – 924 BRAGA

Doc. 1230822: 25-06-2012



01230822

Sua referência:

Sua comunicação:

Nossa referência:

DSMP

ASSUNTO: PDM de Celorico de Basto. 2º Reunião da Comissão de Acompanhamento.

1. No seguimento da reunião da Comissão de Acompanhamento do Processo de Revisão do Plano Diretor Municipal de Celorico de Basto, realizada em 30 de maio de 2012 na cidade de Celorico de Basto, junto se envia extrato de planta à escala de 1/110.000 – Desenho DGEG n.º 204/DAT/2012 de 06-06-2012, com a identificação e demarcação das áreas afetas a Recursos Geológicos e infraestruturas energéticas.
2. Os recursos geológicos e infraestruturas energéticas são identificadas, ao nível das “servidões administrativas ou restrições de utilidade pública”, nomeadamente com a área da concessão de exploração “Fraguiças” e rede de alta tensão.
3. Dada a representação dos recursos geológicos no território do município, sugerimos que na Planta de Ordenamento sejam incluídas categorias de Espaços afetos a Recursos Geológicos que possibilitem o seu conhecimento, a conservação e a valorização, a saber:
 - 3.1. Área **consolidada**: Área onde ocorre uma atividade produtiva significativa de depósitos minerais e, ou, de massas minerais cujo desenvolvimento deverá ser objeto de uma abordagem global tendo em vista o racional aproveitamento do recurso geológico. Pode incluir áreas concessionadas, licenciadas e outras áreas adjacentes para a progressão da atividade.
 - 3.2. Área **complementar** de exploração: área de exploração que poderá ou não ser adjacente à área de exploração consolidada. O ritmo e as áreas de exploração poderão ser condicionados pelo nível de

MINISTÉRIO DA ECONOMIA E DO EMPREGO



Direcção Geral
de Energia e Geologia

esgotamento das reservas disponíveis e/ou pela evolução da recuperação paisagística das respetivas áreas de exploração consolidadas.

3.3. **Áreas Potenciais:** em virtude de serem áreas que carecem de um aprofundar do seu conhecimento no sentido de contribuir para um efetivo desenvolvimento sustentável do concelho e da Região

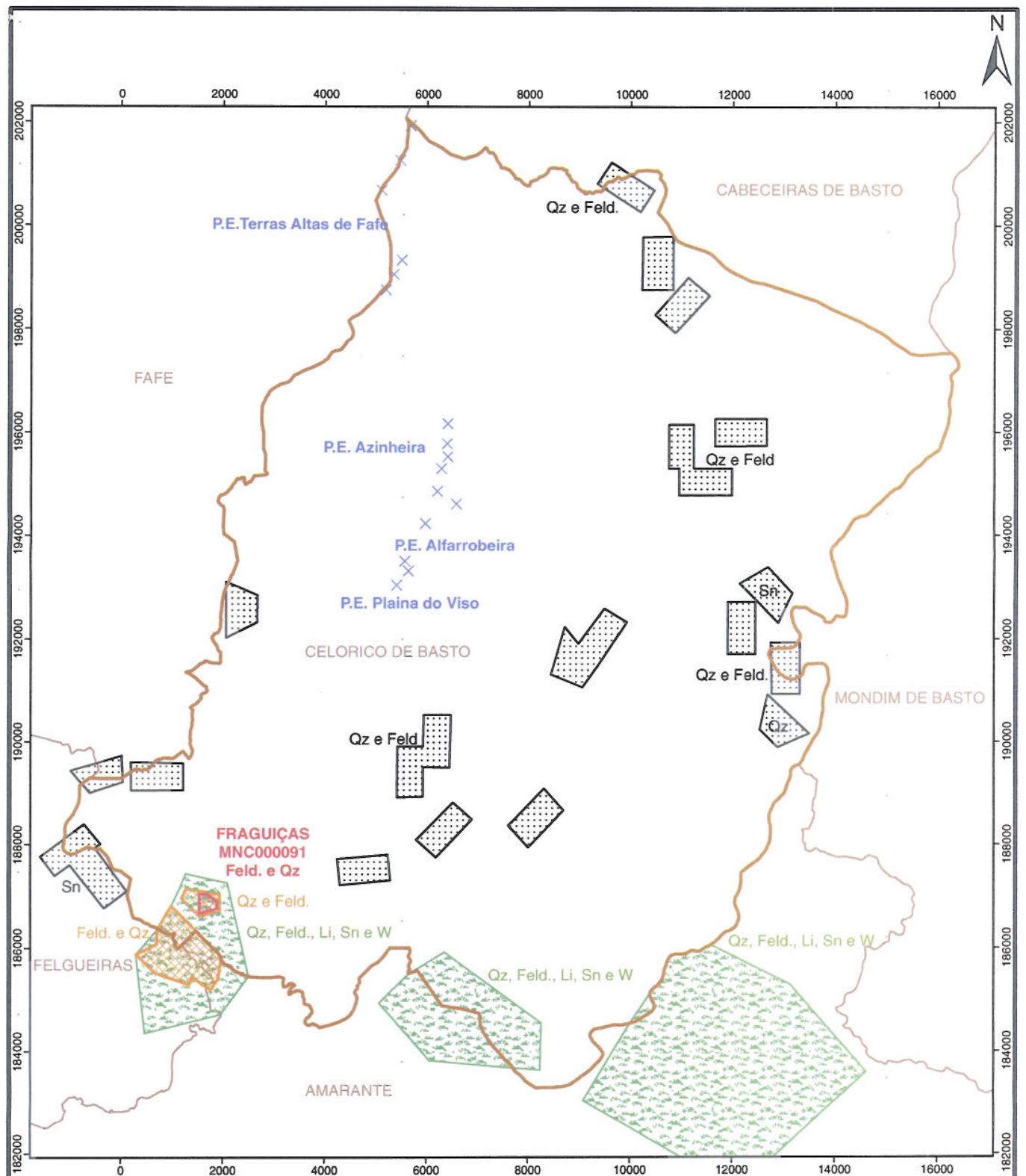
4. Sugerimos a terminologia de "Espaços de Recursos Geológicos" em vez de "Espaços afetos à exploração de Recursos Geológicos" no Regulamento, Planta de condicionantes e Ordenamento.
5. Além da rede de alta tensão (infraestruturas energéticas), existem no território do município 4 parques eólicos (aerogeradores), a saber: "Terras Altas de Fafe", "Azinheira", "Alfarrobeira" e "Plaina do Viso".
6. Vamos solicitar ao LNEG contributos para a revisão do PDM de Celorico de Basto, os quais vos enviaremos com a maior brevidade possível.

Com os melhores cumprimentos







O Subdiretor Geral

(Carlos A. A. Caxaria)

AC/AC



Legenda

-  Limite de Município
- Recursos geológicos
-  Concessão mineira
-  Área de exploração consolidada
-  Área de exploração complementar
-  Área potencial
- Infraestruturas energéticas
-  Aerogerador

Limites Administrativos do IGP - CAOP 2011
Sistema de Projecção Hayford-Gauss, Datum 73 (Melriça)



Direcção Geral
de Energia e Geologia
Divisão de Apoio Transversal

Revisão do Plano Director Municipal de Celorico de Basto

Escala 1:110.000

Desenho n.º 204/DAT/2012

Data: 06-06-2012

Executado por:
Isabel Macieira