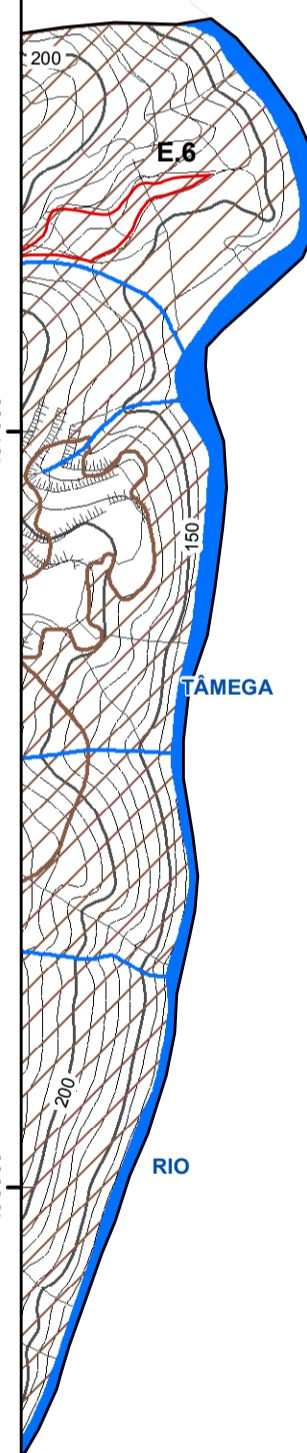


Áreas a excluir (n.º de ordem)	Áreas da REN afectadas	Fim a que se destina	Fundamentação
E.6	Áreas de risco de erosão	Construção de equipamento	Área para equipamento em solo rural. Esta área de equipamento de lazer, propriedade da Junta de Freguesia, resulta da proposta de realocização do actual Equipamento de Lazer de Canedo, face à proposta de construção da Barragem de Fridão, uma vez que a actual área do parque de lazer vai ficar submersa pelas águas do Rio Tâmega. Pretende-se manter nesta nova área de lazer, a zona de merendas, o parque infantil, espaços de jogos e a área de estacionamento.

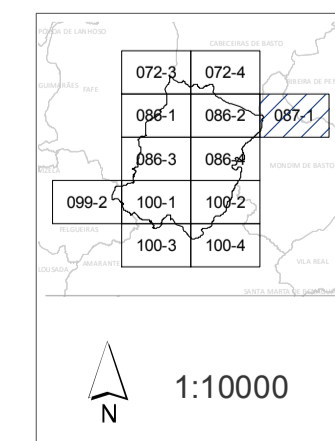



LEGENDA:

Limites administrativos [CAOP 2008.0]	Leitos de cursos de água	Propostas de exclusão
Planimetria	Zonas ameaçadas pelas cheias	
Curva de nível	Cabeceiras de linhas de água	
	Áreas de máxima infiltração	
	Áreas com risco de erosão	
	Escarpas	
	Limite de faixa de protecção a escarpa	

IDENTIFICAÇÃO DA CARTOGRAFIA DE REFERÊNCIA
(Informação ao abrigo do Decreto Regulamentar n.º 10(2008, de 29 de Maio)

ENTIDADE PROPRIETÁRIA DA CARTOGRAFIA: MUNICÍPIO DE CELORICO DE BASTO
ENTIDADE PRODUTORA: CARTORAMA, CARTOGRAFIA E SERVIÇOS, LDA
DATA DE EDIÇÃO: MARÇO DE 2002
DATA DE HOMOLOGAÇÃO: 18-07-2008
NÚMERO DE HOMOLOGAÇÃO: 66
ENTIDADE RESPONSÁVEL PELA HOMOLOGAÇÃO: INSTITUTO GEOGRÁFICO PORTUGUÊS
SISTEMA DE REFERÊNCIA E DATUM: DATUM LISBOA ASSOCIADO AO ELIPSOIDE INTERNACIONAL (WAFORD, 1924)
PROJEÇÃO CARTOGRAFICA: GAUSS-KRÜGER
EXACTIDÃO POSICIONAL E TEMÁTICA: PLANIMETRIA + 0,66 METROS
ALTIMETRIA + 1,33 METROS





Reserva Ecológica Nacional
Carta 3 - Propostas

Revisão do Plano Director Municipal
de Celorico de Basto

Folha 087-1
Março de 2013