










LEGENDA:





Informação de base


-  Limites administrativos [CAOP 2008.0]
-  Planimetria
-  Curvas de Nível (equidistância de 10 metros)
-  123.0 Pontos cotados
-  Vértices Geodésicos


Património Arqueológico

- Elemento(s):**
-  de superior interesse (V1)
 -  interesse relevante (V2)
 -  de interesse (V3)
 -  outros elementos (V4)

Património Arquitetónico

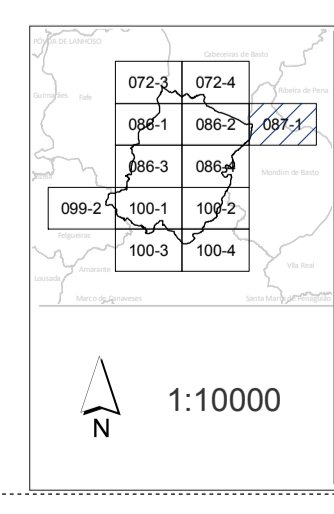
- Elemento(s):**
-  de superior interesse (V1)
 -  interesse relevante (V2)
 -  de interesse (V3)
 -  outros elementos (V4)

 Zona Especial de Proteção (provisória)

 Zona de Proteção

IDENTIFICAÇÃO DA CARTOGRAFIA DE REFERÊNCIA:
(informação ao abrigo do Decreto Regulamentar n.º 10/2009, de 29 de maio)

ENTIDADE PROPRIETÁRIA DA CARTOGRAFIA:	MUNICÍPIO DE CELORICO DE BASTO
ENTIDADE PRODUTORA:	CARTORILMO, CARTOGRAFIA E SERVIÇOS, LDA
DATA DE EDIÇÃO:	MARÇO DE 2002
DATA DE HOMOLOGAÇÃO:	18-07-2008
NÚMERO DE HOMOLOGAÇÃO:	66
ENTIDADE RESPONSÁVEL PELA HOMOLOGAÇÃO:	INSTITUTO GEOGRÁFICO PORTUGUÊS
SISTEMA DE REFERÊNCIA E DATUM:	DATUM LISBOA ASSOCIADO AO ELIPSOIDE INTERNACIONAL (NAVIFORD, 1924)
PROJEÇÃO CARTOGRÁFICA:	GAUSS-KRUGER
EXATIDÃO POSICIONAL E TEMÁTICA:	EXATIDÃO POSICIONAL ± 2 METROS SATISFAÇÃO TEMÁTICA ≥ 95%
Precisão Posicional Nominal (PPN) da saída gráfica analógica=2,3m	



Carta de Património

Plano Diretor Municipal de Celorico de Basto



Folha 087-1

Departamento de Planeamento