











Informação de Base

-  Limites administrativos [CAOP 2008.0]
-  Planimetria
-  Curvas de nível (equidistância de 10 metros)

-  123,0 Pontos cotados
-  Hidrografia
-  Vértices geodésicos

-  Limite da ARU
-  Localização da pretensão

Cartografia 2012

	<p>Planta de Localização em Área de Reabilitação Urbana ARU da Vila da Gandarela</p>	<p>carimbo</p>	<p>Departamento de Planeamento</p>
	<p>Requerente: _____</p> <p>NIF: _____</p> <p>Local: _____</p> <p>Data de emissão: _____</p>		<p>Escala 1:5000 </p> <p>Sistema de referência: PT-TM06-ETRS89</p>
		<p>Login: paulaa 0305_PL</p>	