











**Informação de Base**

-  Limites administrativos [CAOP 2008.0]
-  Planimetria
-  Curvas de nível (equidistância de 10 metros)

- 123,0  Pontos cotados
-  Hidrografia
-  Vértices geodésicos

-  Limite da ARU
-  Localização da pretensão

Cartografia 2012

	<b>Planta de Localização em Área de Reabilitação Urbana ARU da Aldeia do Castelo - antiga "Villa de Basto"</b>	carimbo	Departamento de Planeamento
	Requerente: _____		
	NIF: _____		Escala 1:5000
	Local: _____		Sistema de referência: PT-TM06-ETRS89
Data de emissão: _____		Login: paulaa 0305_PL	