











Informação de Base		
	Limites administrativos [CAOP 2008.0]	
	Planimetria	
	Curvas de nível (equidistância de 10 metros)	
		
		

Cartografia 2012

Planta de Localização em Área de Reabilitação Urbana ARU do Parque Lúdico de Boques		
	Requerente: _____	carimbo Login: paulaa 0305_PL
	NIF: _____	
	Local: _____	
	Data de emissão: _____	
		Departamento de Planeamento
		Escala 1:5000 
		Sistema de referência: PT-TM06-ETRS89